



DEPARTAMENTO
NACIONAL DE PLANEACIÓN



PLAN INTEGRAL ESPECIAL PARA EL DESARROLLO DE BUENAVENTURA -PIEDB-



METODOLOGÍA DE CONSTRUCCIÓN DEL PIEDB



DEPARTAMENTO
NACIONAL DE PLANEACIÓN



SECTORES CO-CONSTRUCTORES DEL PIEDB



FASES DEL PROCESO PIEDB

09

APROBACIÓN DE DOCUMENTOS PIEDB

Presentación para aprobación Junta Administradora de Fonbuenaventura

08

ENCUENTROS DE SOCIALIZACIÓN, VALIDACION Y AJUSTE GOBIERNO NACIONAL Y PUEBLO DE BUENAVENTURA

documento MEP ajustado en espacio de concertación con gobierno nacional y pueblo de Buenaventura. Se concertan modificaciones adicionales (5, 6 y 7 oct.)

06

DOCUMENTOS PIEDB

Entrega de Documentos: 13 de mayo de 2022
Primera revisión DNP 25 de mayo de 2022
Documentos ajustados 03 de junio de 2022
Segunda revisión DNP 07 de junio de 2022
Observaciones MinHacienda 08 de junio de 2022
Documentos ajustados 09 de junio de 2022
Observaciones MPCB, Alcaldía y Gerencia Fonb 05 julio
Presentación de resultados ajustados 4 actores 07 de julio

04

ENCUENTROS DE AJUSTE Y VALIDACIÓN COMUNITARIA

Encuentros rurales, urbana y mixto

02

VISIÓN COMPARTIDA DE BIENESTAR COLECTIVO 2040

Alianza de Universidades para el desarrollo Urbano regional con equidad, documento elaborado entre los meses de julio a Diciembre de 2021 (entregado- aprobado)

07

SESIÓN ORDINARIA FONBUENAVENTURA

Presentación del MEP ante la Juanta administradora de Fonbuenaventura 21 de julio de 2022 (sesión formal de la junta)
Presentación con ajustes solicitados en la sesión de la JAF 25 de julio de 2022 JAF

05

ENCUENTRO DE AJUSTE, VALIDACIÓN Y DISENOS 4 ACTORES

Encuentros con Sector Gobierno, Sector academia, sector intergremial y empresarial y; comunidad de Buenaventura

03

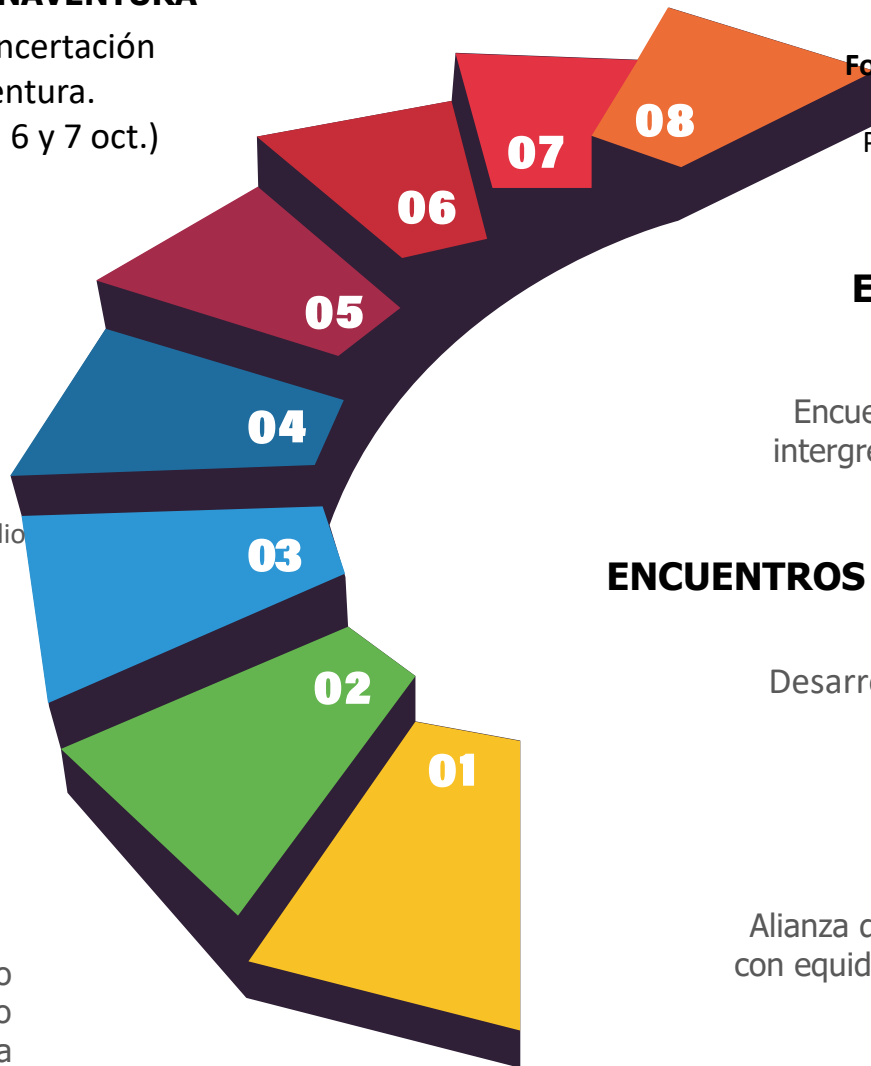
ENCUENTROS DE DIÁLOGO Y PARTICIPACIÓN PARA EL MEP

Desarrollados con alta participación y con las voces de todos los actores vinculados a Buenaventura

01

DIAGNÓSTICO SITUACIONAL

Alianza de Universidades para el desarrollo Urbano regional con equidad, documento elaborado entre los meses de junio a Diciembre de 2021 (entregado- aprobado)



SOCIALIZACION Y VALIDACIÓN DEL MARCO ESTRATÉGICO Y PROGRAMÁTICO

- Ministerio de Justicia
- Ministerio de Salud
- Ministerio de Educación
- Ministerio de Tecnologías de la Información
- Ministerio de Transporte (-ANI-ANSV-SUPERTRANSPORTE)
- Ministerio de Hacienda
- Departamento de Prosperidad social
- Departamento Administrativo de la Presidencia.
- ICBF .
- Agencia de Renovación del Territorio (ART)

- Dirección de Infraestructura y Desarrollo Empresarial
 - Dirección de Asuntos Ambientales Sostenibles
 - Dirección de Justicia, Seguridad y Defensa
- Dirección de Ordenamiento y Desarrollo Sostenible.
 - Subdirección de Ordenamiento Territorial
 - Subdirección de Fortalecimiento Fiscal
- Consejería presidencial para las Regiones
 - Gobernación de Valle del Cauca
 - Centro Nacional de Memoria histórica
 - CNMH
- Unidad Administrativa Especial para la Atención y Reparación Integral a las Víctimas UARIV

- Sector comunitario de Buenaventura, representado en el comité del paro cívico.
- Alcaldía distrital de Buenaventura
- Sector privado (empresarial, gremial y comercial de Buenaventura)
- Sector académico. Universidades con programadas académicos en Buenaventura.



CONVOCATORIA PARA LA CONSTRUCCION DEL PIEDB

1

Convocatoria por contacto a través de llamadas telefónicas y cartas

POST de convocatorias sector comunitario, a través de redes de WhatsApp y Facebook



2

Convocatoria a través de la radio y TV.

Informativos mañana y medio día Radio Uno.

Radio Uno
Chimia Estéreo.

3

Convocatoria a través de perifoneo en los barrios de las comunas del Distrito.



4

Difusión en redes sociales convocatorias y cobertura de eventos



- Soy de Buenaventura
- Jay Alarcón
- Entre Redes
- La Opinión
- Buenaventura UNET

RESULTADOS DE PARTICIPACIÓN

01 DIAGNÓSTICO SITUACIONAL BUENAVENTURA



DE ENCUENTROS DIAGNÓSTICO
51



DE PARTICIPANTES EN DIAGNÓSTICO
467

02 VISIÓN COMPARTIDA PIEDB



DE ENCUENTROS DE VISIÓN COMPARTIDA
43



DE PARTICIPANTES EN VISIÓN COMPARTIDA
1027

03 DIÁLOGO Y PARTICIPACIÓN PARA EL MEP



ENCUENTROS DE DIÁLOGO Y PARTICIPACIÓN
60



DE PARTICIPANTES EN DIÁLOGO Y PARTICIPACIÓN
1686

04 AJUSTE Y VALIDACIÓN COMUNITARIA



DE ENCUENTROS DE AJUSTE Y VALIDACIÓN
3



DE PARTICIPANTES EN AJUSTE Y VALIDACIÓN
157

05 ENCUENTRO DE AJUSTE, VALIDACIÓN Y DISEÑOS 4 ACTORES



NÚMERO DE ENCUENTROS
2



NÚMERO DE PARTICIPANTES
152

06 OBSERVACIONES, COMENTARIOS Y AJUSTES MEP



ENCUENTROS ACTORES PIEDB
10



DE PARTICIPANTES
183

TOTAL ENCUENTROS REALIZADOS

166

TOTAL PARTICIPANTES

3.672



COMUNIDADES AFRO E INDÍGENAS EN ZONA RURAL PARTICIPANTE EN LAS TRES FASES DE CONSTRUCCION DEL PIEDB

Río Naya: un solo consejo comunitario parte alta, media y baja

Río Raposo

Río Mayorquín

Río Yurumanguí

Bahía Málaga - La Plata

Río Anchicayá zona de Carretera: San Marcos, Guaimía, Llano Bajo, Agua Clara

Río Anchicayá (Mar y Río): Consejo Mayor de Anchicayá, Punta Soldado, Taparal Humanes

Río Cajambre

Zona Costera y turística: Ladrilleros, La Barra, Puerto España, Miramar, Juanchaco, Grupo de jóvenes de la Bocana

Río Dagua: Pacífico Cimarrones de Cisneros, vereda La Gloria, vereda El Esfuerzo, Córdoba y San Cipriano, Alto Potedó, Las Palmeras, Zacarías, La Victoria, La Esperanza, Calle Larga, CC Alto y Medio Dagua

Río Calima: Cuenca Baja del río

ACIVA R.P. Y ORIVAC: Representantes por cada pueblo indígena

COMUNIDADES AFRO E INDÍGENAS EN ZONA RURAL



Foto. MEP Yurumanguí



DEPARTAMENTO
NACIONAL DE PLANEACIÓN



COMUNIDADES AFRO, INDÍGENAS Y MESTIZAS EN ZONA URBANA



Foto. MEP comunas 5 y 6

COMUNIDADES AFRO, INDÍGENAS Y MESTIZAS EN ZONA URBANA PARTICIPANTE DE LAS TRES FASES DE CONSTRUCCIÓN DEL PIEDB

Zona Isla, comuna 4: Viento Libre, La Playita

Quebrada Gamboa (comuna 12 norte)

Zona Isla, comunas 1-2: Nayita, Mayolo, Pueblo Nuevo, Monte Chino, El Firme, El Jorge, Alfonso López, Bejarano, Santa Rosa, Grupo de Adultos Mayores.

Quebrada Mondomo zona 2, comuna 12 margen izquierda: El cambio, Unión de vivienda, Vista hermosa, Nuevo amanecer, El caldas, Organización de desplazados.

Estero San Antonio, comuna 7: San Francisco de Asís, Juan XXIII, 14 de Julio, Miramar, Fundación Sueños Reales; Fundación Ashe, Rostros y Huellas; Madres por la vida

Integración MEP y Plan de Acción Juvenil: Delegados de Jovenes participantes en la asamblea juvenil para la construcción del Plan de Acción.

Quebrada Mondomo zona 3 (Comuna 12 – margen derecha - Avenida Cabal Pombo) Brisas del pacifico, Nueva Granada, Brisas del Mar, Nuevo Horizonte, Matia Mulumba, El Ruiz, El Triunfo, Cabal Pombo, El esfuerzo, Asociación de usuarios Emssanar, Fundamefut, Madres por la vida, Mujeres jóvenes CDP

Comuna 3: Alfonso López Pumarejo, El Lleras, Asociación de Piangueras, Conpazcol, Cormepaz, Matiz, Asociación de mujeres.

Estero aguacate comuna 5-6. Barrios: Comuna # 5 Pascual de Andagoya (Palo seco), La palera, Punta del este, Santa Cruz, La Inmaculada, Santa Fe, Miramar. Comuna # 6: El porvenir, El campin, El jardín, Brisas del mar, Miraflores, el Oriente, IsÍa de la paz, Naval, Bosque Municipal, La comuna, Los ángeles, La cima, Puertas del cielo.



DEPARTAMENTO NACIONAL DE PLANEACIÓN



COMUNIDADES AFRO, INDÍGENAS Y MESTIZAS EN ZONA URBANA



Foto. MEP comunas

COMUNIDADES AFRO, INDÍGENAS Y MESTIZAS EN ZONA URBANA PARTICIPANTE DE LAS TRES FASES DE CONSTRUCCIÓN DEL PIEDB

Comuna 8: Bellavista, Ciudadela Colpuertos, El Olímpico, Los Laureles, El Cristal, María Eugenia, El Modelo, Transformación y Pampalinda, El Galeón.

Comuna 11: El Carmen, Cristóbal Colón, El Futuro, Nueva Colombia, Gran Colombiana, Cascajal, Panamericano, Antonio Nariño, Fundación Cagüinga, ASOJAC, Alcaldía Local el Pailón

Esterio Aguacate, comunas 9 - 10. Urbanización San Buenaventura, Doña Ceci, 12 de Abril, 6 de Enero, Turbay Ayala, Ciudadela Nueva Buenaventura, Valencia Cano. comuna 10: Independencia, Urbanización Acuarelas, Carlos Holmes Trujillo, Las Américas, Bolívar, Camilo Torres, Urbanización Bahía, El Progreso, La Fortaleza, Urbanización Comunitaria, Urbanización Los Álamos, Urbanización Comfamar, Bello Horizonte, J.V.C. La Independencia (Juntas de Vivienda Comunitaria)5, Colinas del Norte, Urbanización Patricio Olave, Urbanización Valencia Cano, Colinas de Comfamar

Taller Construyendo Sueños PIEDB

Convocados: Mesa de participación de NNA

Quebrada Mondomo Zona 1 (comuna 12 – carretera Simón Bolívar)

El Mirador, Urbanización San Antonio, La Unión



DEPARTAMENTO
NACIONAL DE PLANEACIÓN



SECTORES ACADEMIA, GOBIERNO, GREMIOS Y EMPRESARIOS



Foto. MEP Gobierno Nacional



DEPARTAMENTO
NACIONAL DE PLANEACIÓN



Academia:

U. Uniminuto, Univalle, Universidad del Pacífico, SENA, Uniquindio



Gremios empresariales del Valle del cauca:

Propacífico, Comité intergremial del Valle, ANDI Valle, cámara colombiana de infraestructura Valle, Adicomex - Asociación De Comercio Exterior.



Gobierno Nacional:

IGAC, Consejería presidencial para las regiones, DNP, Minambiente, Min Educación, Min CIT, Procuraduría general de la Nación, Min TIC, Min cultura, ART, Min Vivienda y DIMAR.



Gobierno Distrital

Todos los secretarios de despacho de la administración Distrital.



Gremios y empresas en Buenaventura:

Cámara de comercio Buenaventura, ACOPAR, ASOARPESEL, ESVALORES, Codiser S.A. FONTUR, CIB (comité intergremial B/tura), Continental de aduanas, INVERPACÍFICO, FONBUENAVENTURA, gendarmes seguridad, turismo, COMFANDI, CARVAJAL, TCBUEN, Ventura Group y Federación Colombiana de Agentes Logísticos en Comercio Internacional (FITAC)



Interreligioso:

Sector eclesiástico de Buenaventura



Empresarios Cali

ANDI Valle, gendarmes seguridad, COMFANDI, IMBOCAR, la Comercializadora Internacional de Azúcares y Miel, CIAMSA y NUTRESA



Comunicadores y periodistas:

Voces Pacífico, ART, SENOTA, Voces proceso de paz, comerciantes, Comité Intergremial B/tura, FSN, polémica, TELEMAR, ASOEBIOPAC, ACTIVA B/tura, emisora la isla, fonbuenaventura y canal Yubarta



ESTRUCTURA DEL MARCO ESTRATÉGICO Y PROGRAMÁTICO



ESCENARIO APUESTA DE LA VISIÓN COMPARTIDA DE BIENESTAR COLECTIVO BUENAVENTURA 2040



EJERCICIO CONCERTADO CON LOS 4 ACTORES DEL PIEDB

La Comisión Accidental de Gobernanza surge en el marco del encuentro de actores llevado a cabo el 27 de abril de 2022 en el Hotel Torre Mar. Uno de los objetivos de dicho encuentro fue construir consenso alrededor de la versión definitiva del escenario apuesta o visión compartida para la Buenaventura 2040



DEPARTAMENTO
NACIONAL DE PLANEACIÓN



ESCENARIO APUESTA DE LA VISIÓN COMPARTIDA DE BIENESTAR COLECTIVO BUENAVENTURA 2040

En el 2040 Buenaventura es un territorio biodiverso, pluriétnico, multicultural, alegre y pacífico; reconocido nacional e internacionalmente por las formas ancestrales e innovadoras de resolución pacífica de los conflictos territoriales y sociopolíticos; por su potencial de turismo sostenible; por su pertinente y concertado modelo de ordenamiento territorial con enfoque diferencial que salvaguarda el territorio, el agua, la flora y la fauna gracias a la recuperación, protección, aprovechamiento y conservación de los ecosistemas que contribuye a la sostenibilidad ambiental, como patrimonio natural del Litoral Pacífico, la nación y la humanidad; siendo epicentro de industrias creativas, agendas culturales y escuelas deportivas y artísticas que potencian el patrimonio material e inmaterial de la Región.

Buenaventura en su zona rural y urbana ha logrado cerrar históricas brechas de desigualdad económica y sociocultural mediante la implementación de un innovador modelo de gobernanza en el que la toma de decisiones sobre políticas públicas, presupuestos e inversiones anuales es resultado del diálogo y la concertación entre entidades oficiales territoriales y nacionales; gobiernos propios y autoridades étnicas de comunidades negras e indígenas; organizaciones sociales, culturales y agremiaciones; la academia y el sector privado. **Estos actores fortalecidos en su interior despliegan acciones que realzan la vida como valor fundamental del desarrollo,** mejoran la seguridad territorial y comunitaria y fomentan el empoderamiento y la transmisión de valores y prácticas culturales ancestrales, espirituales, tradicionales y contemporáneas. Es así como se **ha apropiado la Etnoeducación y educación propia como base fundamental en los procesos de crianza, socialización y formación académica** en todos los niveles educativos incluyendo la formación para el trabajo, el emprendimiento y el desarrollo de las Tics; y se avanza significativamente en la implementación de un modelo de acceso y calidad de la salud como derecho social y colectivo que integra la medicina ancestral de pueblos negros e indígenas, la alopática y la alternativa.

El Distrito de Buenaventura es un territorio competitivo que articula la economía propia de producción limpia con el comercio, el turismo y los servicios logísticos y portuarios al igual que la industria local, combinada con la producción, transformación y comercialización agropecuaria, forestal y pesquera de manera sostenible, que se potencian con la presencia del Estado, la inversión extranjera y los encadenamientos productivos de actividades agroindustriales hacia el mercado internacional generando el crecimiento equitativo de la economía caracterizado por prácticas sustentables.



PLANO ESTRÁTEGICO

Escenario Apuesta

4 Dimensiones del desarrollo

10
Líneas estratégicas

Dimensión Territorial Ambiental

(mesas: ambiente territorio vivienda e infraestr y, agua, saneamiento y servicios públicos)

Dimensión Étnico Sociocultural

(mesas: Educación, salud, cultura recreación y deporte genero y generacional; Acceso a la justicia protección victimas y memoria; Derechos Humanos y Garantías de protección)

Dimensión Económico Productiva

(mesas: Productividad y empleo)

Dimensión Político Institucional y Organizacional

(9 mesas temáticas, comisión de seguimiento, comisión jurídica y Fonbuenaventura, Alcaldía distrital)

LINEAS ESTRATÉGICAS

1. Ordenamiento territorial concertado y ambientalmente sostenible que salvaguarda la biodiversidad y los conocimientos ancestrales.
2. Desarrollo territorial estructural que responde a los planteamientos del modelo de ordenamiento territorial.
3. Goce de derechos e individuales y colectivos para un Buen Vivir.
4. Pacto social por la educación "Buenaventura Educada y Dignificada" con enfoque diferencial
5. Reconocimiento y pervivencia de la identidad de los pueblos étnicos Negros e Indígenas
6. Desarrollo de potencialidades étnicas y productivas del litoral pacífico
7. Desarrollo económico endógeno desde las vocaciones productivas del Litoral Pacífico y las ventajas de la posición geoestratégica de Buenaventura
8. Entornos seguros con paz territorial para la población bonaverense.
9. Modelo Estructurado de gobierno estatal y propios de pueblos étnicos Negros e Indígenas.
10. Modelo propio de gobernanza de Buenaventura centrada en la población



NIVEL PROGRAMÁTICO

Dimensión Territorial Ambiental

Dimensión Étnico Sociocultural

Dimensión Económico Productiva

Dimensión Político Institucional y Organizacional

PROGRAMAS

7

17

5

3

32
PROGRAMAS

437
ACCIONES



DEPARTAMENTO NACIONAL DE PLANEACIÓN



ACCIONES ANALIZADAS PARA LA CONSTRUCCIÓN DEL MARCO ESTRATÉGICO



273

Acuerdos del
Paro Cívico de
Buenaventura



284

Iniciativas
Emergentes de
encuentros de
diálogo y
participación



571

Iniciativas del
análisis de
instrumentos de
planeación



437
ACCIONES
PIEDB



88 Metas de
resultado de
programas



DEPARTAMENTO
NACIONAL DE PLANEACIÓN



AGENDA PRIORITARIA DEL PIEDB

**AGENDA
PRIORITARIA
DEL PIEDB**

**INSTRUMENTOS DE
APROPIACIÓN**

**PRIORIZACIONES
DE LOS ACUERDOS
DEL PARO CÍVICO**

**MECANISMOS DE
FINANCIACIÓN
DEL PIEDB**

MODELO DE GOBERNANZA

**ARMONIZACIÓN DE LOS
INSTRUMENTOS DE
PLANEACIÓN**

**PIEDB A POLITICA
PÚBLICA**

**ARTICULACIÓN CON LOS
PROCESOS DE DESARROLLO
TERRITORIAL**

**PLAN NACIONAL DE
DESARROLLO**

**ARTICULACIÓN CON LOS
EJERCICIOS DE PLANEACIÓN EN
BUENAVENTURA**



GOBERNANZA PIEDB



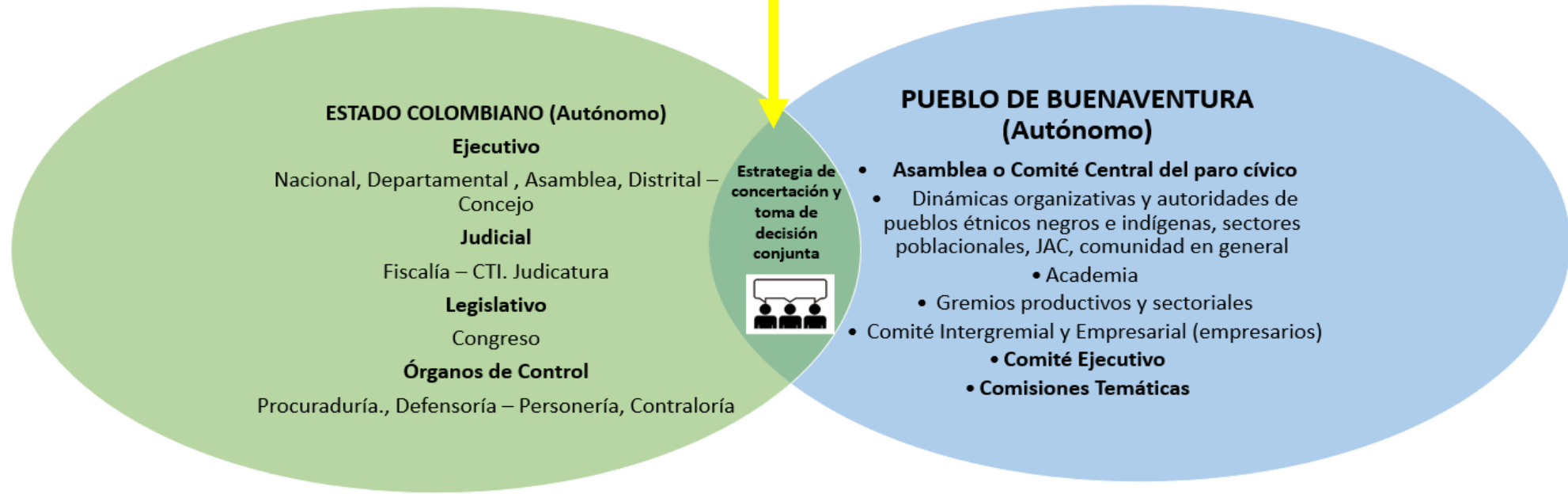
ACTORES E INSTANCIAS DE GOBERNANZA

COMISIÓN DE GARANTES



GOBERNANZA:

- Comisión de Seguimiento
 - Mesas Temáticas
 - Comisión Jurídica
- FONBUENAVENTURA

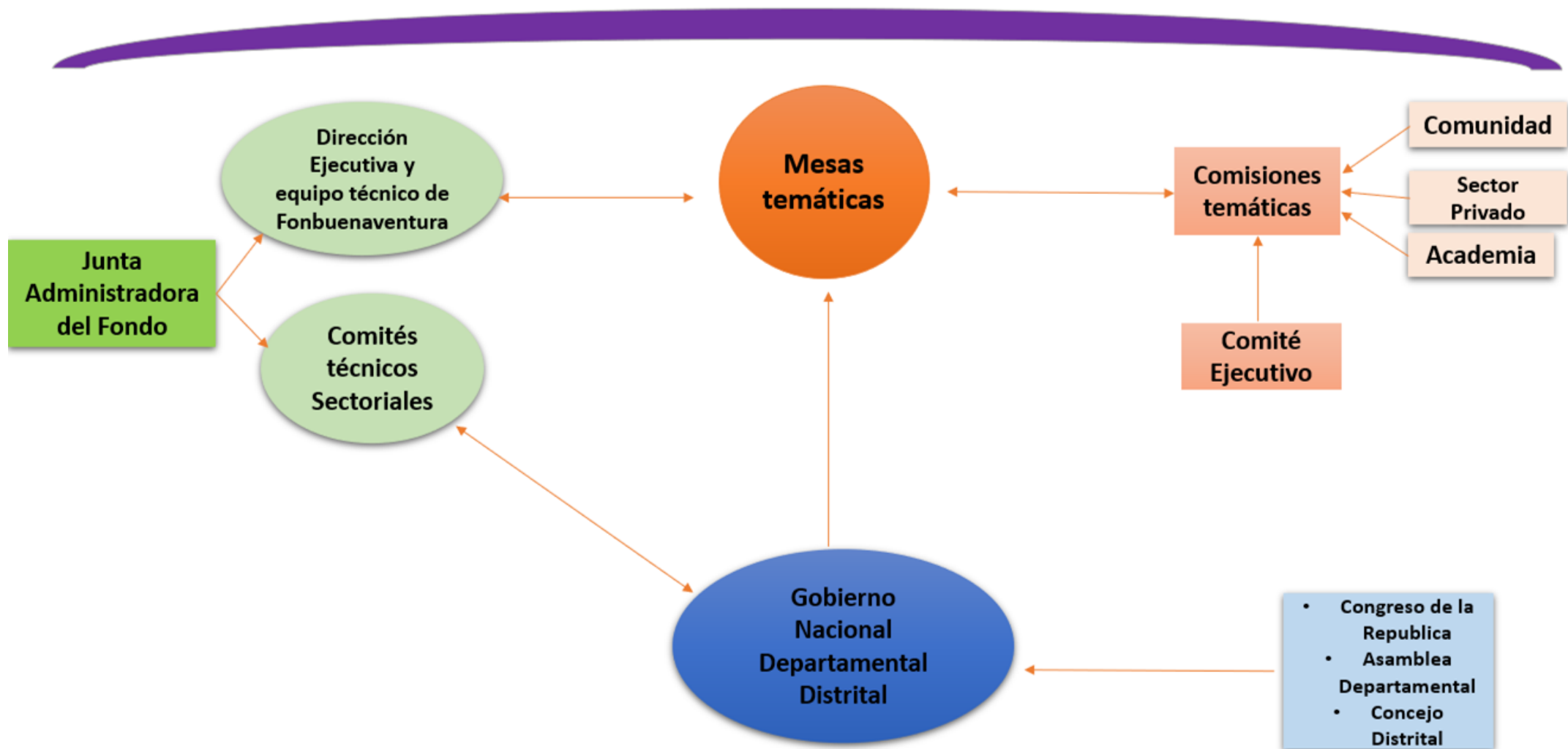


El futuro es de todos

DNP
Departamento
Nacional de Planeación



COMISIÓN DE SEGUIMIENTO PARA EL CUMPLIMIENTO DE LOS ACUERDOS



El futuro es de todos

DNP Departamento Nacional de Planeación





El futuro
es de todos

DNP
Departamento
Nacional de Planeación



GRACIAS

